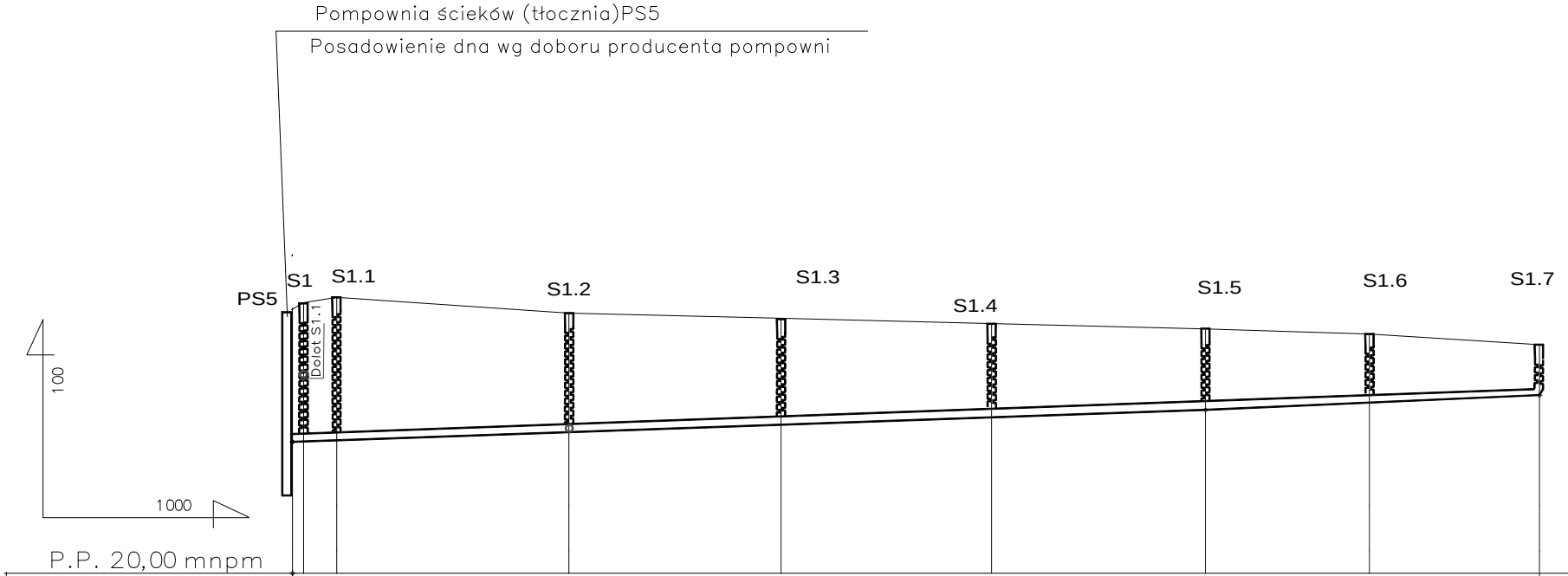
Pompownia ścieków (tłocznia)PS5
Posadowienie dna wg doboru producenta pompowni
PS5
S1
S1.1
S1.2
S1.3
S1.4
S1.5
S1.6
S1.7
Dolot S1.1
100
1000
P.P. 20,00 mnpm

Rzędna terenu	25,2	25,3		25,4		25,1		25,0		24,9		24,8		24,7		24,5
Rzędna dna rury	22,50	25,51		22,53		22,68		22,83		22,97		23,11		23,25		23,39
Głębokość	2,70	2,79		2,87		2,42		2,17		1,93		1,69		1,45		1,11
Długość spadek m ‰	i=3,5‰											L=173,8m i=4,5‰				L=63,6m
Materiał	PVC200											PVC160				
Odległości	00	2,1	16.3	8.4	44.2	52.6	40.4	93.0	37.8	216.3 133.1	40.7	173.8	31.2	205.0	32.4	237.4

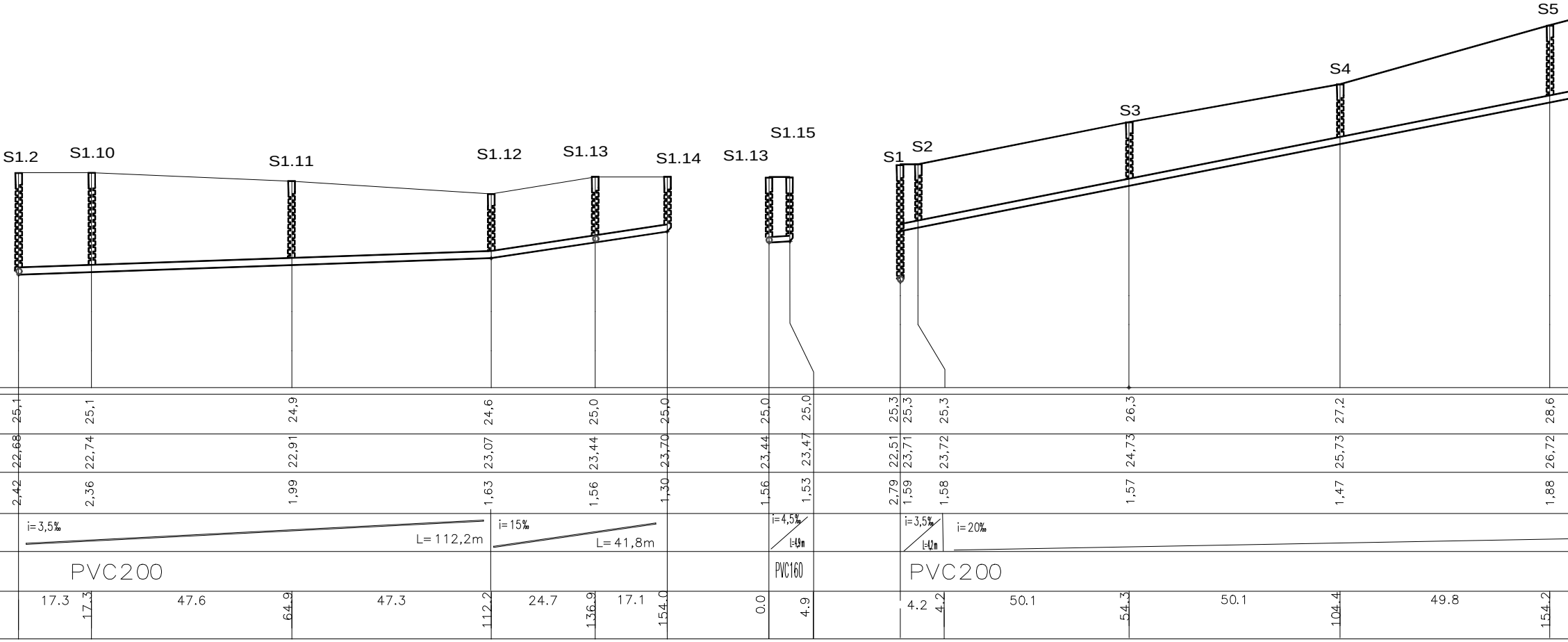
S1.2
S1.10
S1.11
S1.12
S1.13
S1.14
S1.13
S1.15
S1
S2
S3
S4
S5
25,1
25,1
24,9
24,6
25,0
25,0
25,0
25,0
25,3
25,3
25,3
26,3
27,2
28,6
22,68
22,74
22,91
23,07
23,44
23,70
23,44
23,47
22,51
23,71
23,72
24,73
25,73
26,72
2,42
2,36
1,99
1,63
1,56
1,30
1,56
1,53
2,79
1,59
1,58
1,57
1,47
1,88
i=3,5‰
L=112,2m
i=15‰
L=41,8m
i=4,5‰
L=4,9m
i=3,5‰
L=4,2m
i=20‰
PVC200
PVC160
PVC200
17.3
17.3
47.6
64.9
47.3
112.2
24.7
136.9
17.1
154.0
0.0
4.9
4.2
4.2
50.1
54.3
50.1
104.4
49.8
154.2

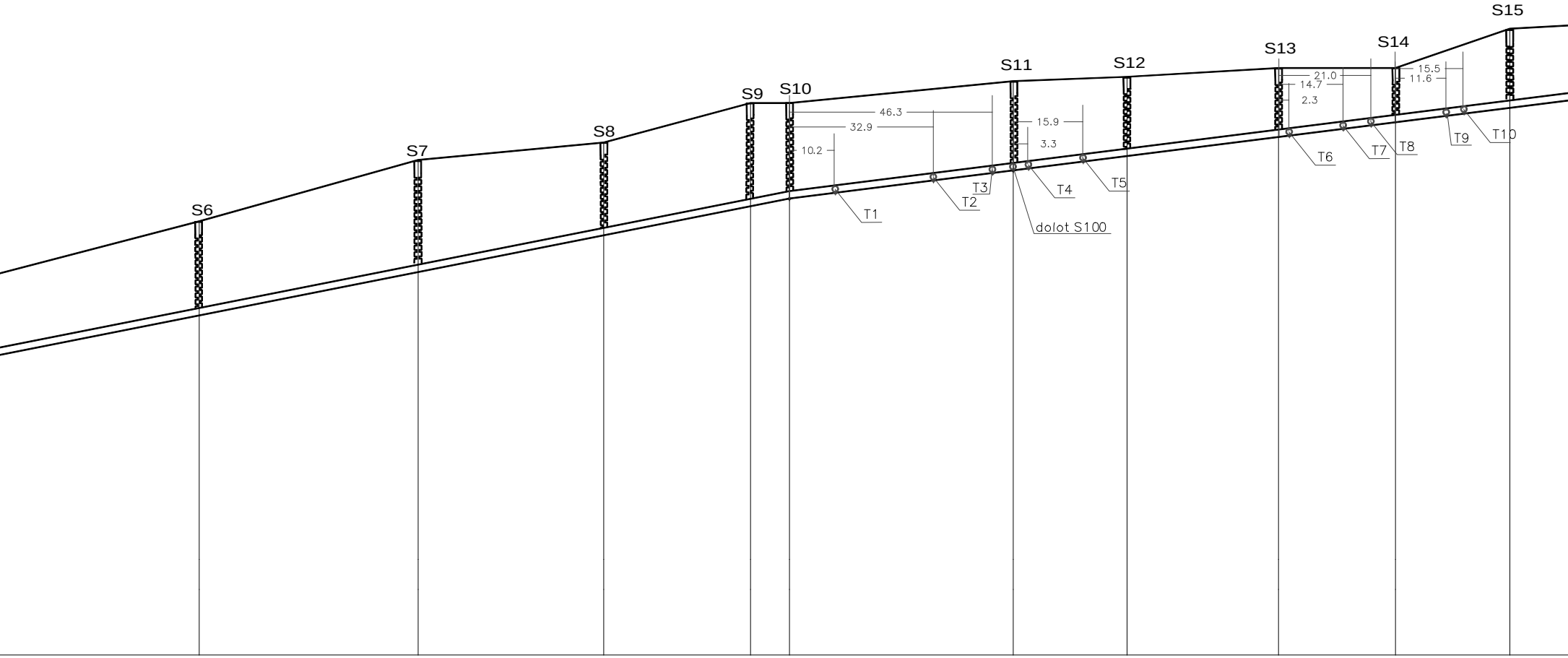
S6
S7
S8
S9
S10
S11
S12
S13
S14
S15
46.3
32.9
10.2
15.9
3.3
21.0
14.7
2.3
15.5
11.6
T1
T2
T3
T4
T5
T6
T7
T8
T9
T10
dolot S100

29,9	31,3	31,7	32,6	32,6	33,1	33,2	33,4	33,4	34,3
27,72	28,72	29,57	30,24	30,42	31,06	31,39	31,82	32,16	32,49
2,18	2,58	2,13	2,36	2,18	2,04	1,81	1,58	1,24	1,81

L=334,6m

i=20‰

PVC200

49.8	204.0	50.0	254.0	42.4	296.4	33.5	329.9	8.9	338.8	51.1	389.9	26.0	415.9	34.6	450.5	26.7	477.2	26.1	503.3	18.5


S16
S17
S18
S19
dolot S17.1
dolot S19.1
S19
15.0
6.2
T13
T14
S20
9.6
T15
S21
11.9
T16
S22
15.0
T17
S23
dolot S23.1
11.1
T18
S24
25.1
dolot S24.1
S25
37.9
29.9
17.8
T19
T20
T21
T22
S26
21.8
T23
S27
P.P. 30,00 mnpm

34,4	34,8	34,9	34,9	36,8	37,3	37,3	37,5	37,7	38,0	38,9	39,2
32,72	32,96	33,49	33,74	34,29	34,63	34,85	35,28	35,71	36,09	36,70	36,87
1,68	1,84	1,41	1,16	2,51	2,67	2,45	2,22	1,99	1,91	2,20	2,33

L=334,6m

PVC200

PVC200

521.8	19.2	541.0	41.7	582.7	19.9	602.6	43.9	646.5	26.5	673.0	17.6	690.6	34.4	725.0	34.1	759.1	29.9	789.0	48.3	837.3	50.2	887.5

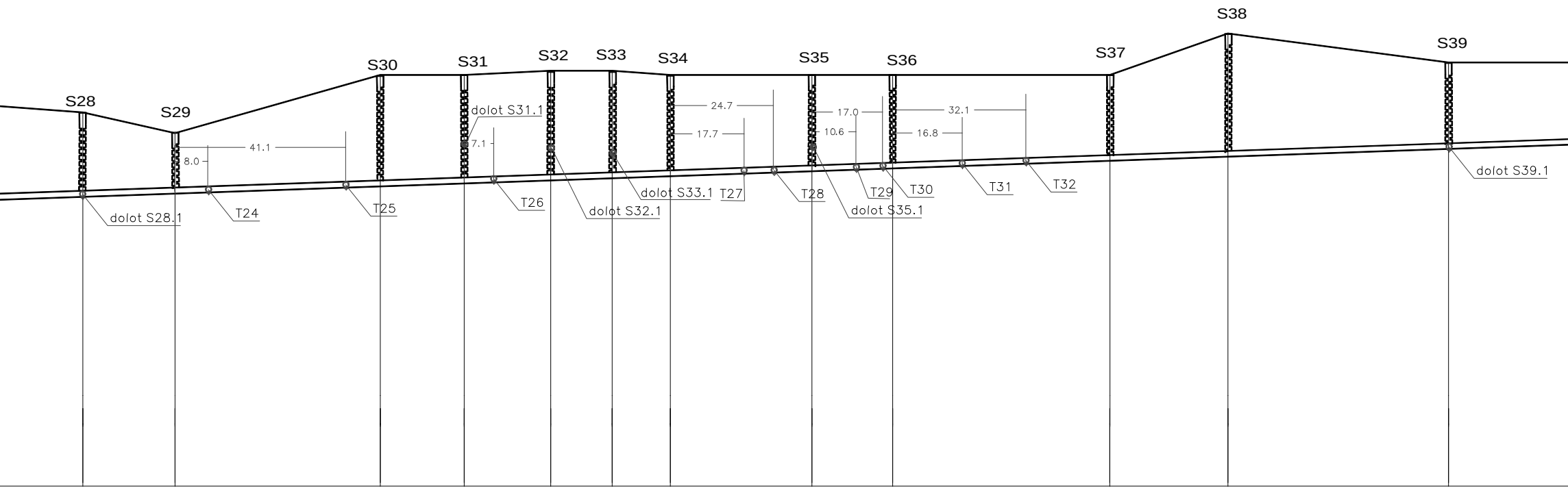
S28
S29
S30
S31
S32
S33
S34
S35
S36
S37
S38
S39
dolot S28.1
T24
41.1
8.0
T25
dolot S31.1
7.1
T26
dolot S32.1
dolot S33.1
T27
24.7
17.7
T28
17.0
10.6
dolot S35.1
T29
T30
32.1
16.8
T31
T32
dolot S39.1

	39,0		38,5		39,9		39,9		40,0		40,0		39,9		39,9		39,8		39,9		40,9		40,2	
	36,97		37,05		37,22		37,29		37,36		37,41		37,46		37,58		37,65		37,83		37,93		38,12	
	2,03		1,45		2,68		2,61		2,64		2,59		2,44		2,32		2,15		2,07		2,97		2,08	
PVC200																								
27.2	914.6	22.2	936.9	49.4	986.3	20.2	1006.5	20.8	1027.3	14.8	1042.1	14.0	1056.1	34.1	1090.2	19.4	1109.6	52.3	1161.9	28.4	1190.3	53.1	1243.4	47.4

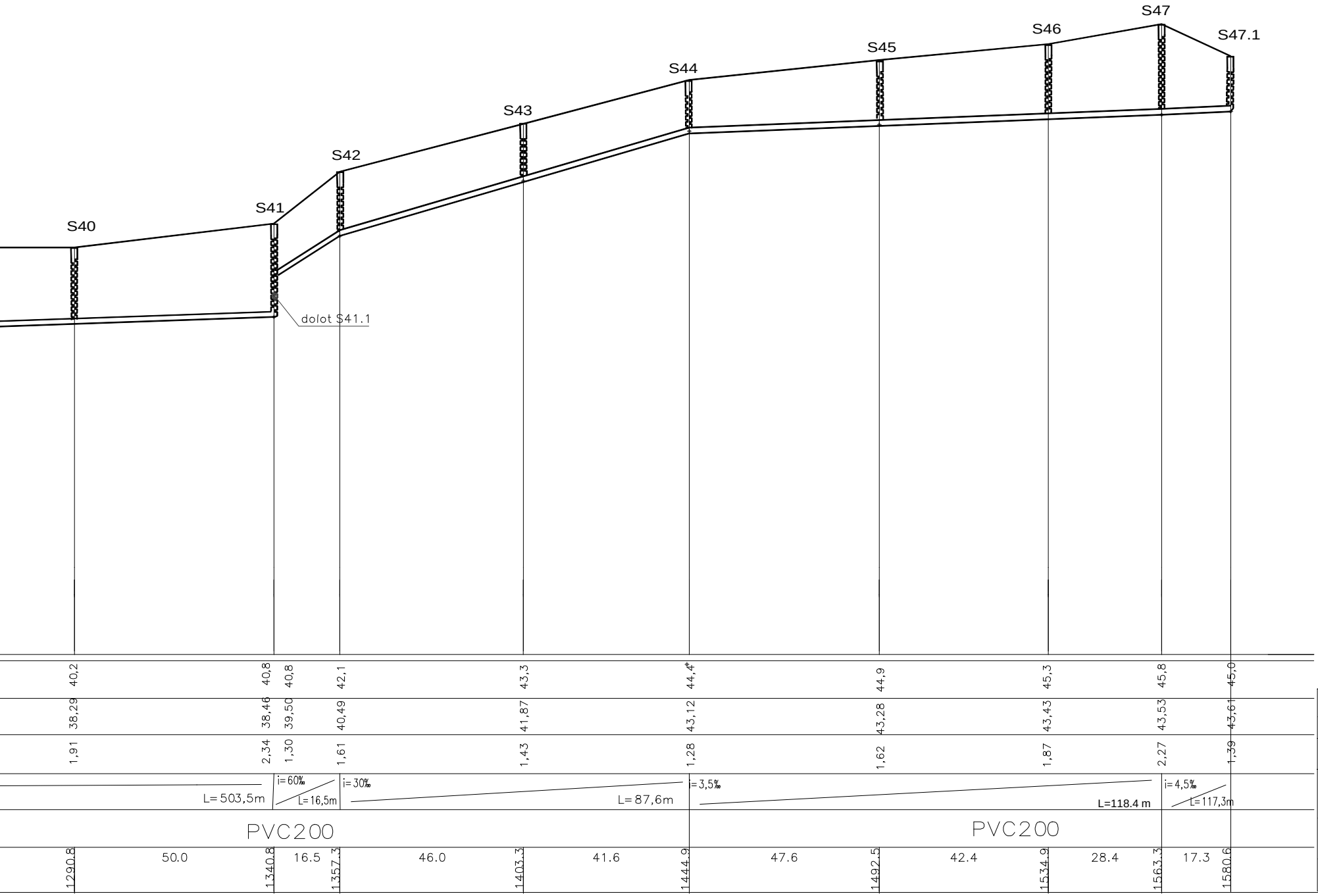
S40
S41
S42
S43
S44
S45
S46
S47
S47.1
dolot S41.1
40,2
40,8
40,8
42,1
43,3
44,4
44,9
45,3
45,8
45,0
38,29
38,46
39,50
40,49
41,87
43,12
43,28
43,43
43,53
43,61
1,91
2,34
1,30
1,61
1,43
1,28
1,62
1,87
2,27
1,39
L=503,5m
i=60‰
L=16,5m
i=30‰
L=87,6m
i=3,5‰
L=118.4 m
i=4,5‰
L=117,3m
PVC200
PVC200
1290.8
50.0
1340.8
16.5
1357.3
46.0
1403.3
41.6
1444.9
47.6
1492.5
42.4
1534.9
28.4
1563.3
17.3
1580.6

AQUA-BUD

BIURO USŁUG INWESTYCYJNYCH 76-200 SŁUPSK UL. PIŁSUDSKIEGO 1c/13
TEL. 603 637 317 e:mail aqua-bud@wp.pl REGON 770713270

INWESTOR: GMINA SŁAWNIO

TEMAT:
BUDOWA SIECI WODOCIĄGOWEJ I KANALIZACJI SANITARNEJ TYCHOWO – WARSZKÓWKO

NAZWA RYSUNKU:

PROFIL PODŁUŻNY KANALIZACJ GRAWITACYJNEJ

PROJEKTOWAŁ:
INŻ. BOLESŁAW BASZKO
UPR. PROJ. AN/8346/151/84
W SP. INSTALACJE I SIECI SANITARNE

SPRAWDZIŁ:
INŻ. JAKUB SIECIECHOWICZ
UPR. PROJ. UAN.8346/305/90
W SP. INSTALACJE I SIECI SANITARNE

NR RYSUNKU: 9

DATA:	STADIUM:	BRANŻA:	SKALA:
11.2011	PROJEKT BUDOWLANY	INSTALACYJNA	1:100/1000